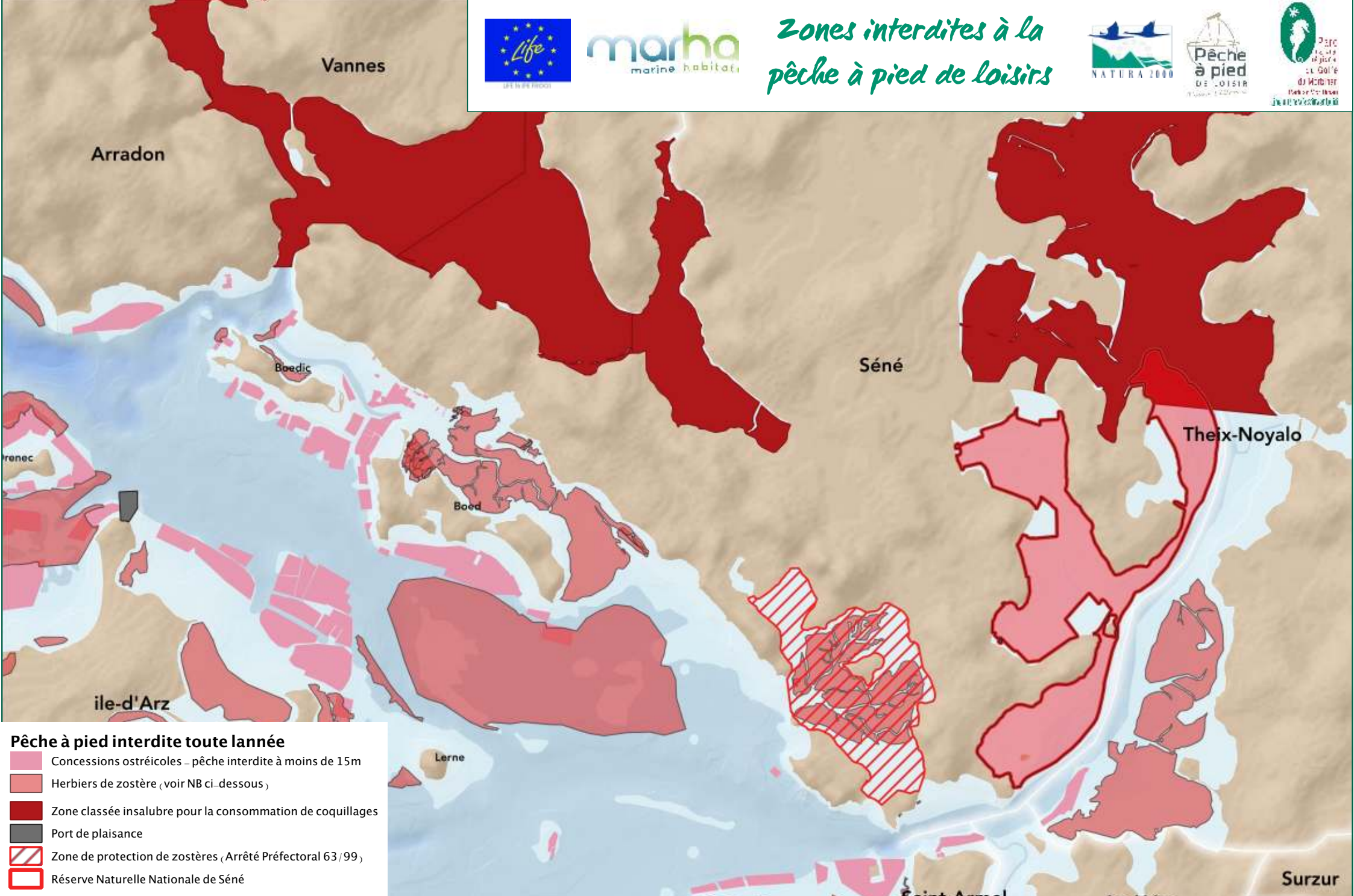










marha
marine habitats

Zones interdites à la pêche à pied de loisirs



Pêche à pied interdite toute l'année

-  Concessions ostréicoles – pêche interdite à moins de 15m
-  Herbiers de zostère (voir NB ci-dessous)
-  Zone classée insalubre pour la consommation de coquillages
-  Port de plaisance
-  Zone de protection de zostères (Arrêté Préfectoral 63/99)
-  Réserve Naturelle Nationale de Séné

Echelle : 0 1 2 KM



NB : ATTENTION, la répartition des herbiers de zostère est donnée à titre indicatif, et n'est pas exhaustive. Assurez-vous de l'absence d'herbiers avant de commencer votre pêche.

Sources : PNRGM/ARS/ Ifremer Rebert/DDTM/TBM
Fonds de plan : Orthophotographie 2019 © Géobretagne
Cartographie : PNRGM – Août 2022