

13- Zone d'activités de Barrarach

2- Secteur Guyomard

3- Zone commerciale Nantes-Verger

1- Zone d'activité du Pouffanc élargie

6- Institut médico-éducatif

5- Clinique du Golfe

4- Secteur Gousteau

7- Zone d'activités de Kergrippe 1-2-3 élargie

9- Salle des fêtes et son parking

8- Hôtel de Ville et son parking

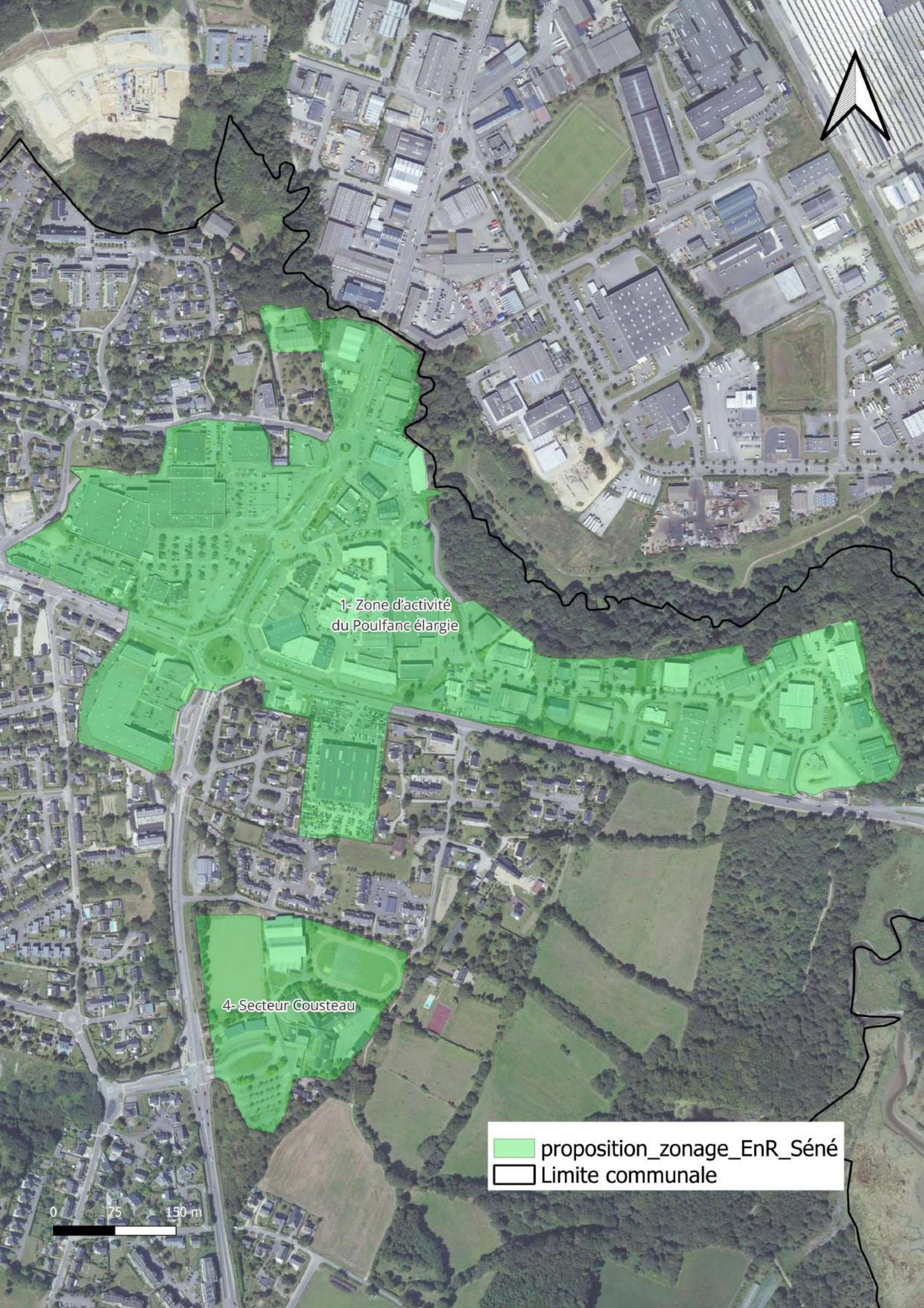
10- Zone commerciale du bourg

12- Rue des écoles - Résidence Autonomie

11- Secteur Le Derf - UCFA

proposition\_zonage\_EnR\_Séné  
Limite communale

0 1 2 km



1- Zone d'activité  
du Pouffanc élargie

4- Secteur Cousteau



proposition\_zonage\_EnR\_Séné  
Limite communale

0 75 150 m



3- Zone commerciale  
Nantes-Verger

2- Secteur Guyomard

 proposition\_zonage\_EnR\_Séné  
 Limite communale

0 75 150 m





5-Clinique du Golfe


proposition\_zonage\_EnR\_Séné  
Limite communale

0 75 150 m





6- Institut  
médico-éducatif

 proposition\_zonage\_EnR\_Séné  
 Limite communale





7- Zone d'activités  
de Kergrippe 1-2-3  
élargie

 proposition\_zonage\_EnR\_Séné  
 Limite communale

0 75 150 m



8- Hôtel de Ville et son parking

9- Salle des fêtes et son parking

proposition\_zonage\_EnR\_Séné  
Limite communale

0 75 150 m

8- Hôtel de Ville et son parking

10- Zone commerciale du bourg

12- Rue des écoles - Résidence Autonomie

proposition\_zonage\_EnR\_Séné  
Limite communale



0 75 150 m







11- Secteur Le Derf  
- UCPA

-  proposition\_zonage\_EnR\_Séné
-  Limite communale

0 75 150 m



13- Zone d'activités  
de Barrarac'h

proposition\_zonage\_EnR\_Séné  
Limite communale

0 75 150 m