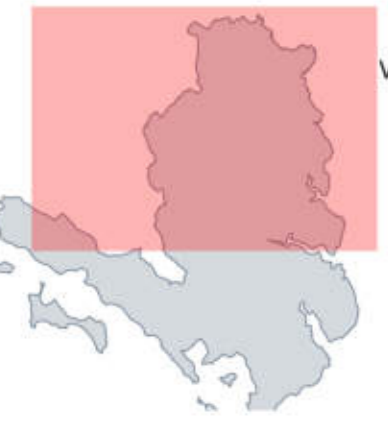




Plan Local d'Urbanisme de Séné

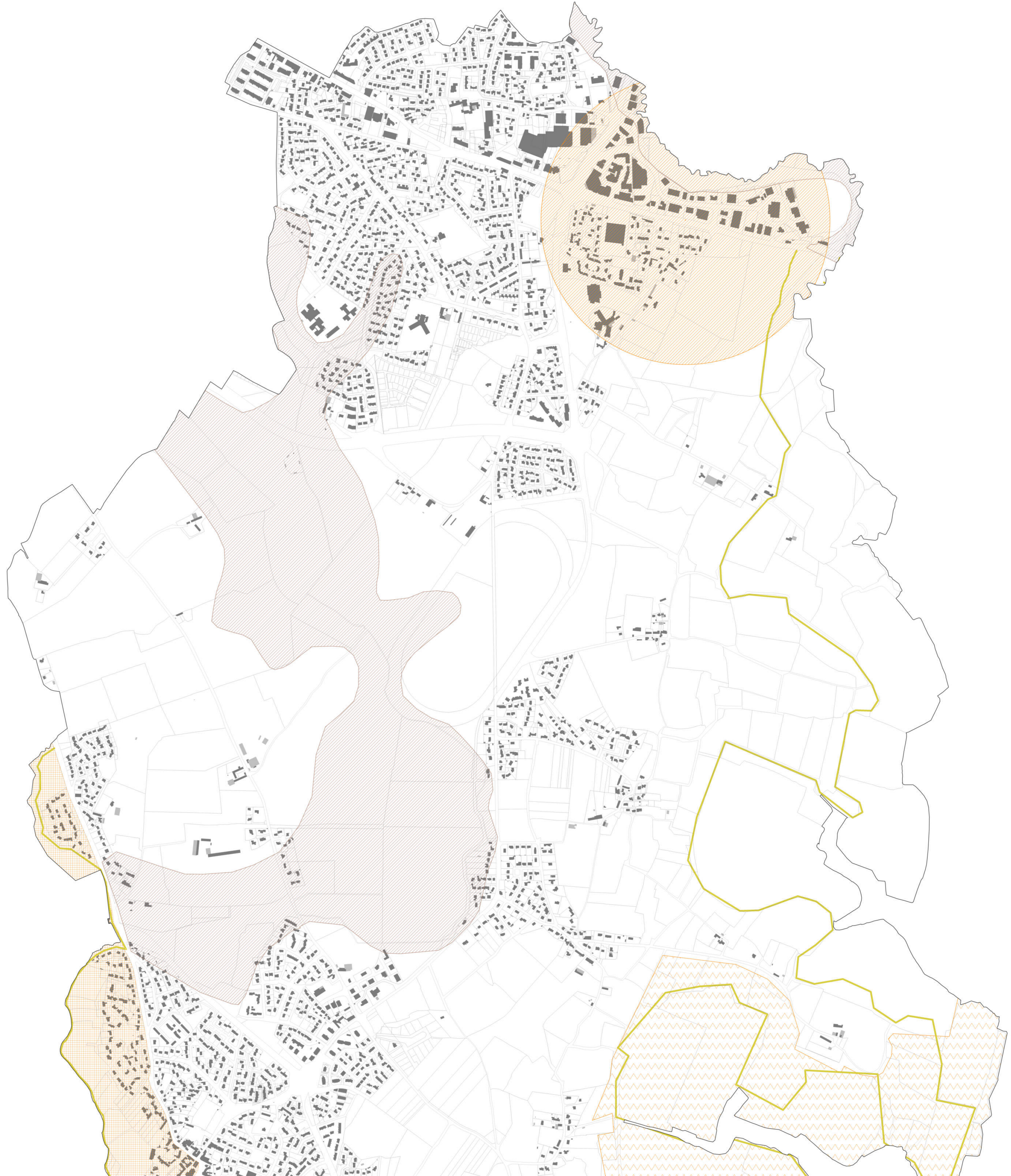
Plan des servitudes
PLANCHE N°1



Vu pour être annexé à la délibération du :
Pour la commune,
Le Maire,



- LEGENDE
- Limite communale
 - Périmètres des abords - AC1
 - Sites inscrits et classés - AC2
 - Réserve naturelle - AC3
 - Canalisations publiques d'eau et assainissement - AS (cartographe non disponible)
 - Sites patrimoniaux remarquables - AC4
 - Littoral - EL9
 - Plans de prévention des risques naturels et miniers - PM1
 - Canalisations de transport de gaz, et produits chimiques - I3 (cartographe non disponible)
 - Etablissements conchylicoles - AS2 (cartographe non disponible)

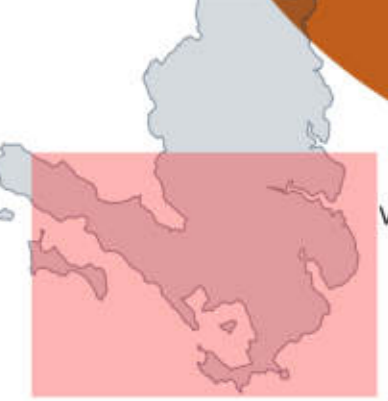




Séné

Plan Local d'Urbanisme de Séné

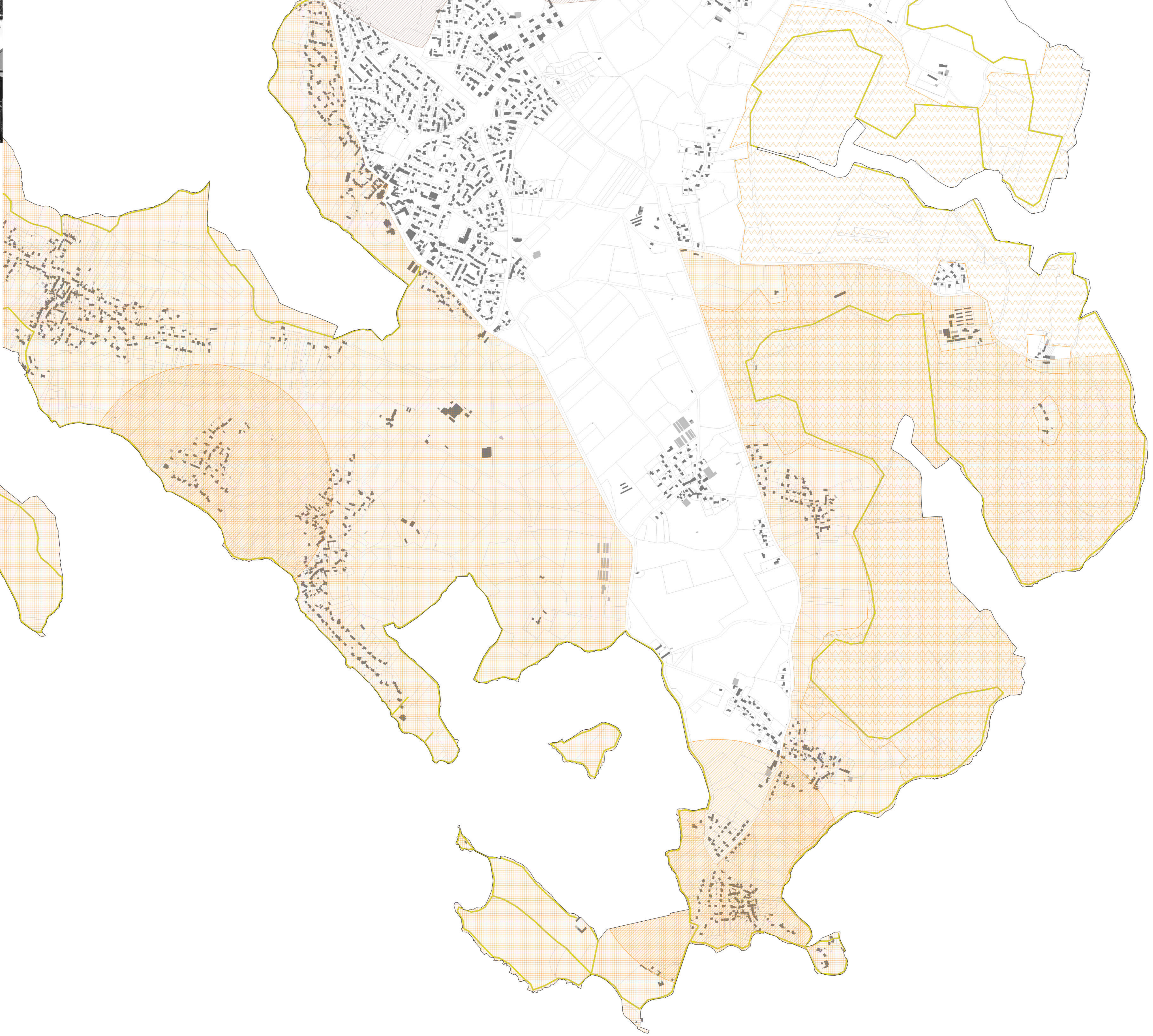
Plan des servitudes
PLANCHE N°2



Vu pour être annexé à la délibération du :
Pour la commune,
Le Maire,



- LEGENDE**
- Limite communale
 - Périmètres des abords - AC1
 - Sites inscrits et classés - AC2
 - Réserve naturelle - AC3
 - Sites patrimoniaux remarquables - AC4
 - Canalisations publiques d'eau et assainissement - AS (cartographie non disponible)
 - Canalisations de transport de gaz, et produits chimiques - IS (cartographie non disponible)
 - Littoral - EL9
 - Plans de prévention des risques naturels et miniers - PM1
 - Etablissements conchylicoles - AS2 (cartographie non disponible)





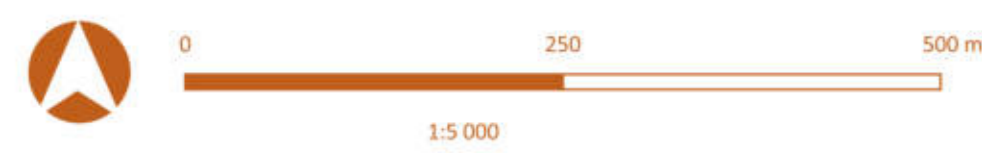
Plan Local d'Urbanisme de Séné

Plan des servitudes

PLANCHE N°3



Vu pour être annexé à la délibération du : _____
Pour la commune,
Le Maire,



- LEGENDE**
- Limite communale
 - Périmètres des abords - AC1
 - Sites inscrits et classés - AC2
 - Réserve naturelle - AC3
 - Sites patrimoniaux remarquables - AC4
 - Canalisations publiques d'eau et assainissement - AS (cartographe non disponible)
 - Canalisations de transport de gaz, et produits chimiques - I3 (cartographe non disponible)
 - Littoral - EL9
 - Plans de prévention des risques naturels et miniers - PPI
 - Etablissements conchylicoles - AS2 (cartographe non disponible)

